






VEHICULOS HACIA PUNTA SUR

VEHICULOS HASTA CHANCANAB

"PUERTA MAYA"

1er PUESTO DE SEGURIDAD "PUERTA MAYA" KM 3.4

"TERMINAL DE CRUCEROS"

-  SENTIDO DE CIRCULACION DE CICLISTAS
-  SENTIDO DE CIRCULACION VEHICULAR
-  ELEMENTO DE POLICIA
-  ELEMENTO LOGISTICO
-  CONO DE SEGURIDAD

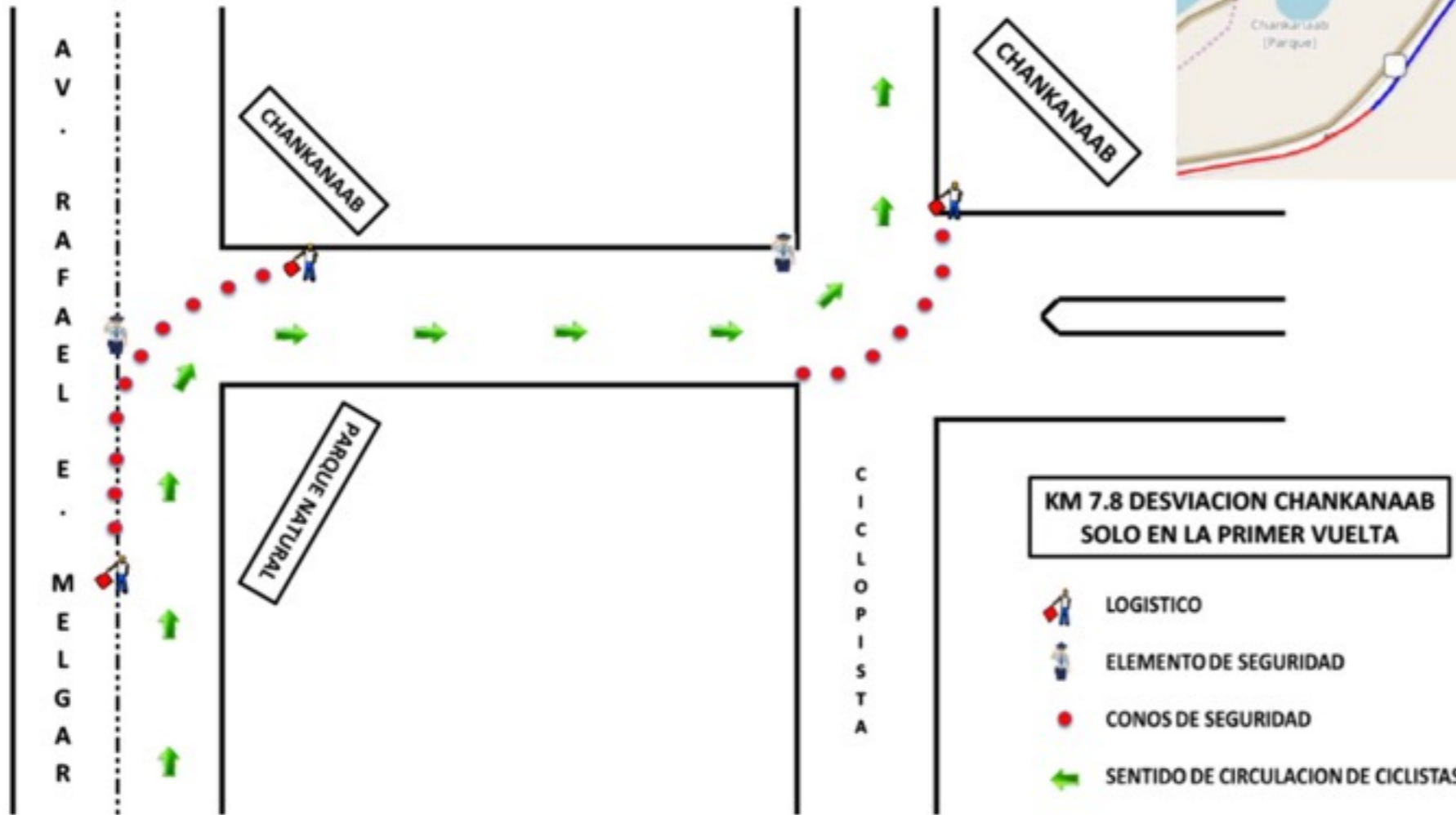


AV CLAUDIO CANTO

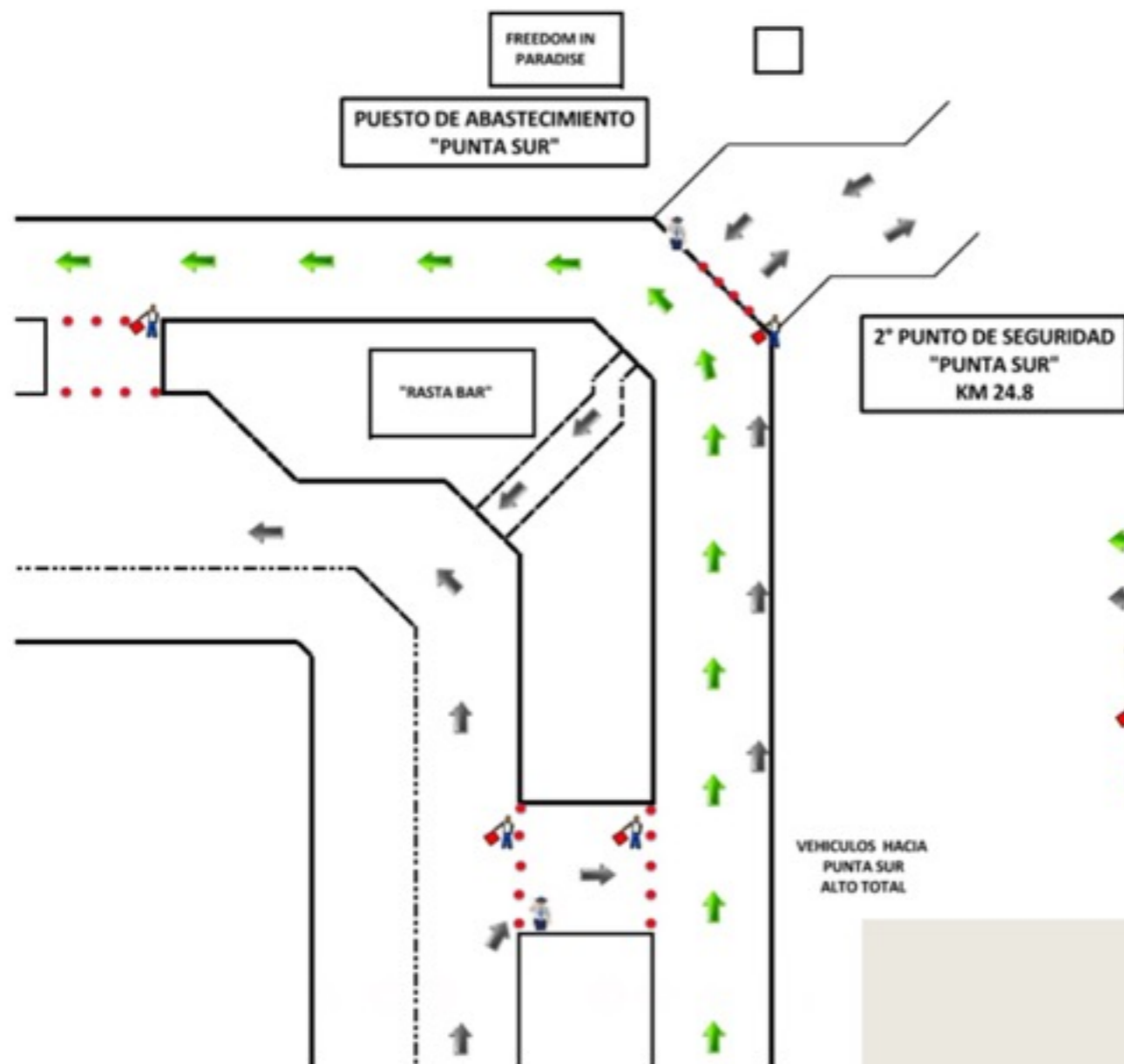
AV RAFAEL MELGAR



DESVIACIÓN CHANKANAAB



DESCARGA LA APP "LECTOR QR"
PARA PODER LEER EL CÓDIGO



- SENTIDO DE CIRCULACION DE CICLISTAS
- SENTIDO DE CIRCULACION VEHICULAR
- ELEMENTO DE POLICIA
- ELEMENTO LOGISTICO
- CONO DE SEGURIDAD

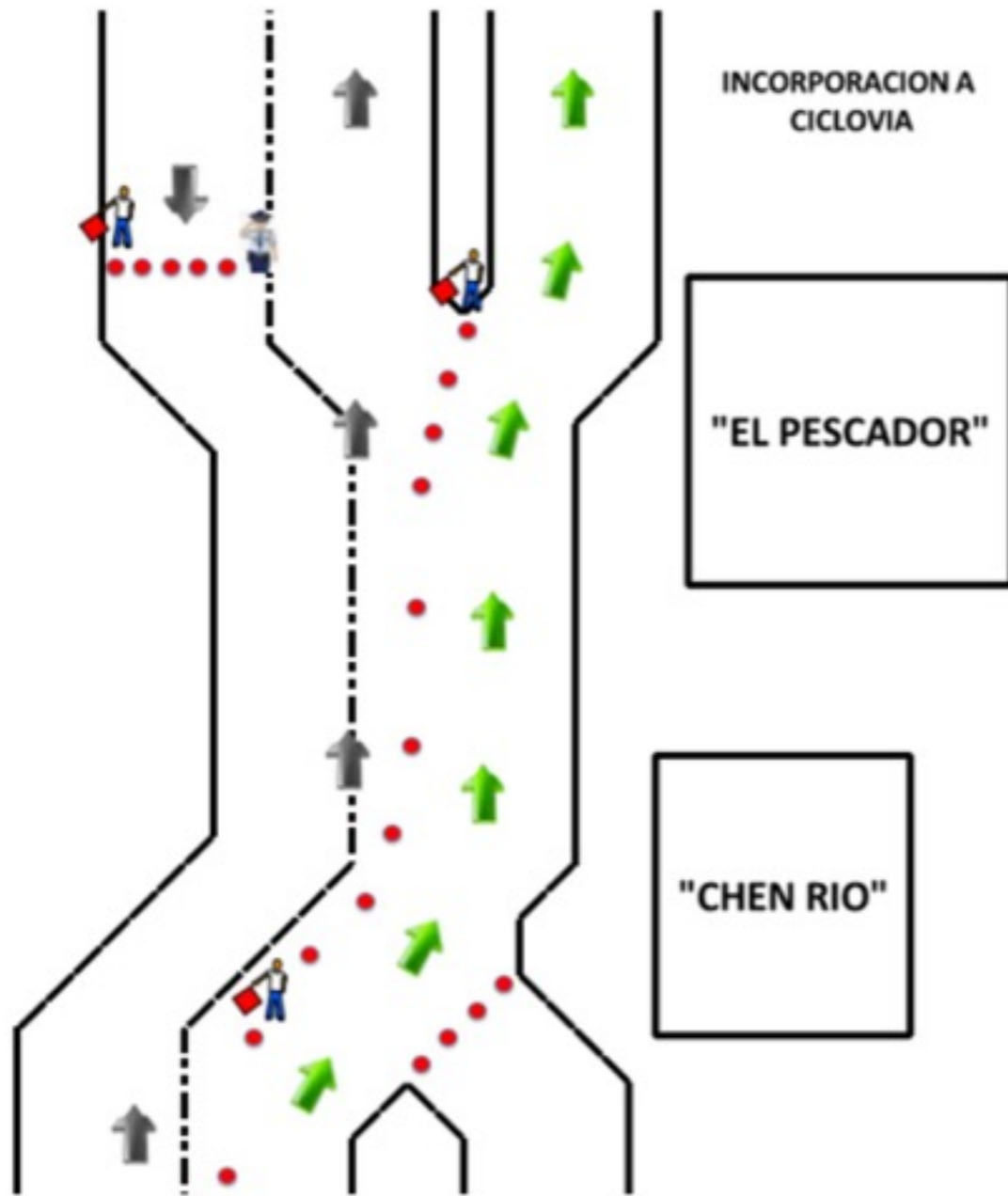
VEHICULOS HACIA
PUNTA SUR
ALTO TOTAL





- ← SENTIDO DE CIRCULACION DE CICLISTAS
- ← SENTIDO DE CIRCULACION VEHICULAR
- 👮 ELEMENTO DE POLICIA
- 🚚 ELEMENTO LOGISTICO
- CONO DE SEGURIDAD

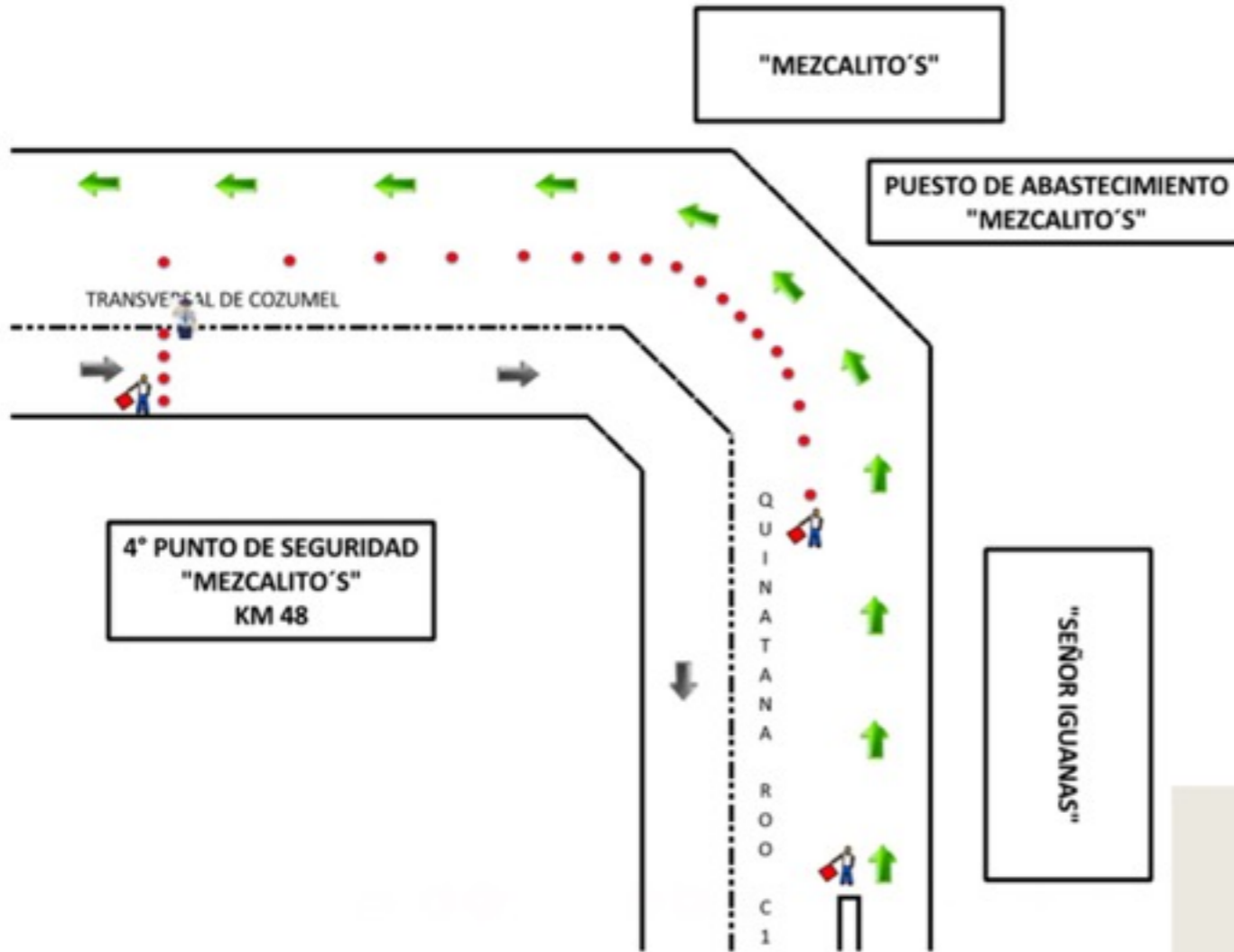









**3er PUNTO DE SEGURIDAD
KM 40**

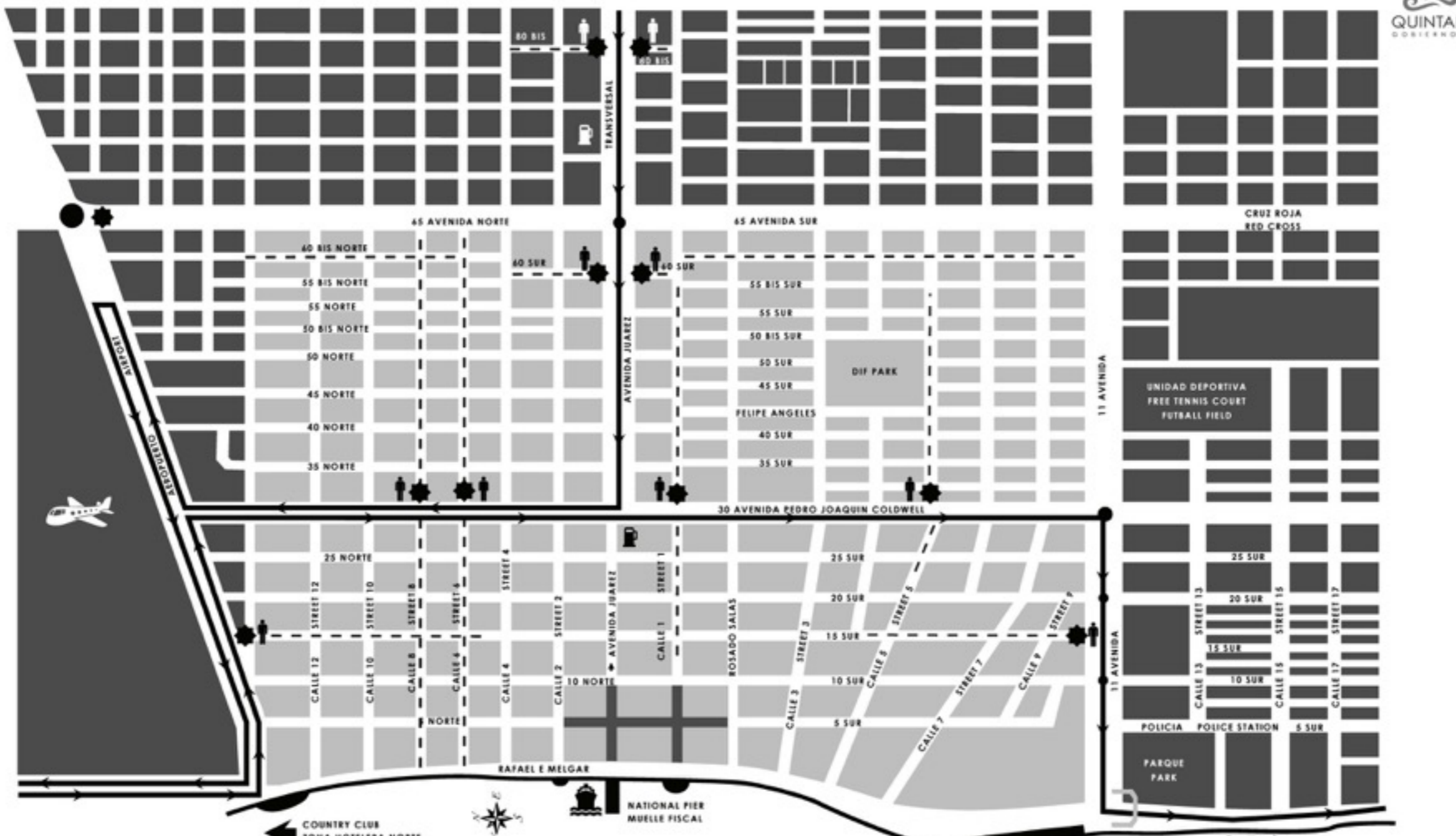
- SENTIDO DE CIRCULACION DE CICLISTAS
- SENTIDO DE CIRCULACION VEHICULAR
- ELEMENTO DE POLICIA
- ELEMENTO LOGISTICO
- CONO DE SEGURIDAD





-  SENTIDO DE CIRCULACION DE CICLISTAS
-  SENTIDO DE CIRCULACION VEHICULAR
-  ELEMENTO DE POLICIA
-  ELEMENTO LOGISTICO
-  CONO DE SEGURIDAD





→ RUTA ★ GOTEO VIALIDAD

Ayuntamiento de Cozumel
2018 - 2021

PUNTA LANGOSTA PIER / MUELLE DE PUNTA LANGOSTA
 GASOLINERIA / GAS STATION
 MUELLE DE PUERTA MAYA / PUERTA MAYA PIER
 MUELLE INTERNACIONAL / INTERNATIONAL PIER



AVISO IMPORTANTE CIERRE DE VIALIDADES

Con motivo de la realización del evento GFNY Cozumel 2018 las siguientes vialidades permanecerán cerradas el Domingo 11 de noviembre de 2018.



DE LAS 5:30 AM A LAS 14:00 HRS

Avenida Rafael E. Melgar, desde la Avenida Andres Quintana Roo (11 sur) hasta la entrada a Chankanaab.
Antigua Carretera costera sur, desde Avenida Claudio Canto hasta Mezcalitos (ciclopista)

DE LAS 7:00 AM A LAS 14:00 HRS

Carretera Transversal de oriente a poniente desde Mezcalitos, hasta la Avenida Pedro Joaquín Coldwell (30 avenida)
Avenida Pedro Joaquín Coldwell (30 avenida) desde el Boulevard Antonio González Fernández (aeropuerto) hasta la Avenida Andrés Quintana Roo (11 sur)
Boulevard Antonio González Fernández (aeropuerto) desde la 55 avenida hasta la Rafael E. Melgar.
Carretera costera Norte desde SEDENA hasta el Hotel Meliá
Avenida Andres Quintana Roo (11 sur) desde la Avenida Pedro Joaquín Coldwell (30 avenida) hasta la Avenida Rafael E. Melgar.

ZONAS DE ACCESO A CIRCULACIÓN

Accesos en Avenida Pedro Joaquín Coldwell (30 avenida) y calles 8nte, 6nte, 1a sur y 5 sur.
Acceso en Avenida Andrés Quintana Roo (11 sur) y 15a avenida.
Accesos en Avenida Benito Juárez y 60ª avenida y 80ª avenida.
Acceso en Boulevard Antonio González Fernández (aeropuerto) y 15a avenida
Acceso a Zona Hotelera Norte únicamente por 65ª avenida y Boulevard Antonio González Fernández de oriente a poniente - Inicia a las 9:30am

GFNYCOZUMEL.COM



**Ayuntamiento
de Cozumel**

2018 · 2021